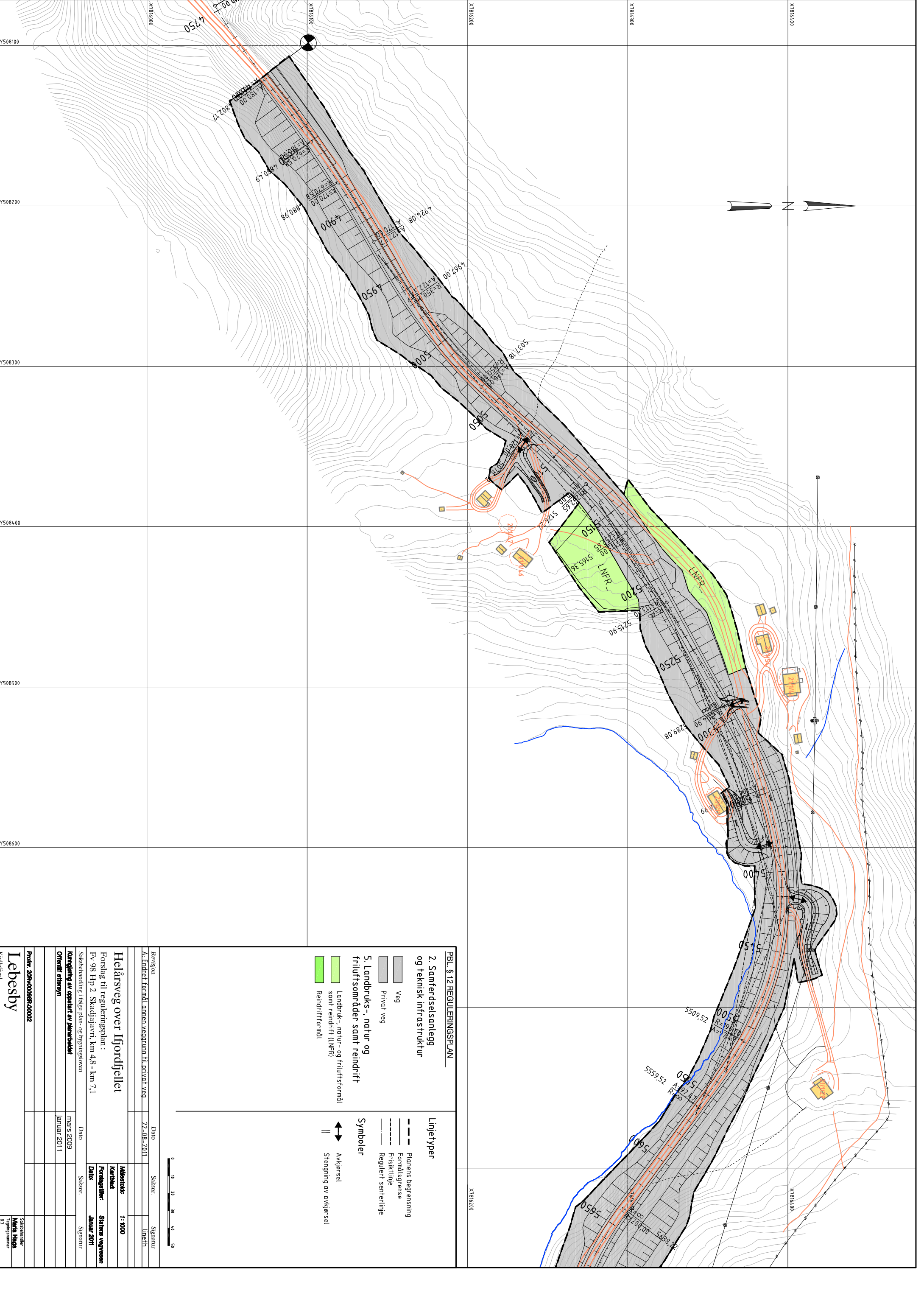




Kategori	Dato	Saksnr.	Sjuttid
Helårsveg over Ifjordfjellet			
Forslag til reguleringsplan : Oversiktskart			
Fv 98 Hp 2 Skjoldgjærr, km 4,8 - km 7,1			
Skiløperdelene ligger utenfor kommunegrensene	Dato	Saksnr.	Sjuttid
Omvalgt delstyre	MARS 2009		
Utvalgt delstyre	Februar 2011		
Plan nr. 2010/0008/0008			
Lebesby			
Kommuneplan			
3-1			






PBL § 12 REGULERINGSPLAN





2. Samferdselsanlegg og teknisk infrastruktur

-  Veg
-  Privat veg



5. Landbruks-, natur og friluftsområder samt reindrift

-  Landbruk-, natur- og friluftformål
-  samt reindrift (LNFR)
-  Reindriftformål

Linjetyper

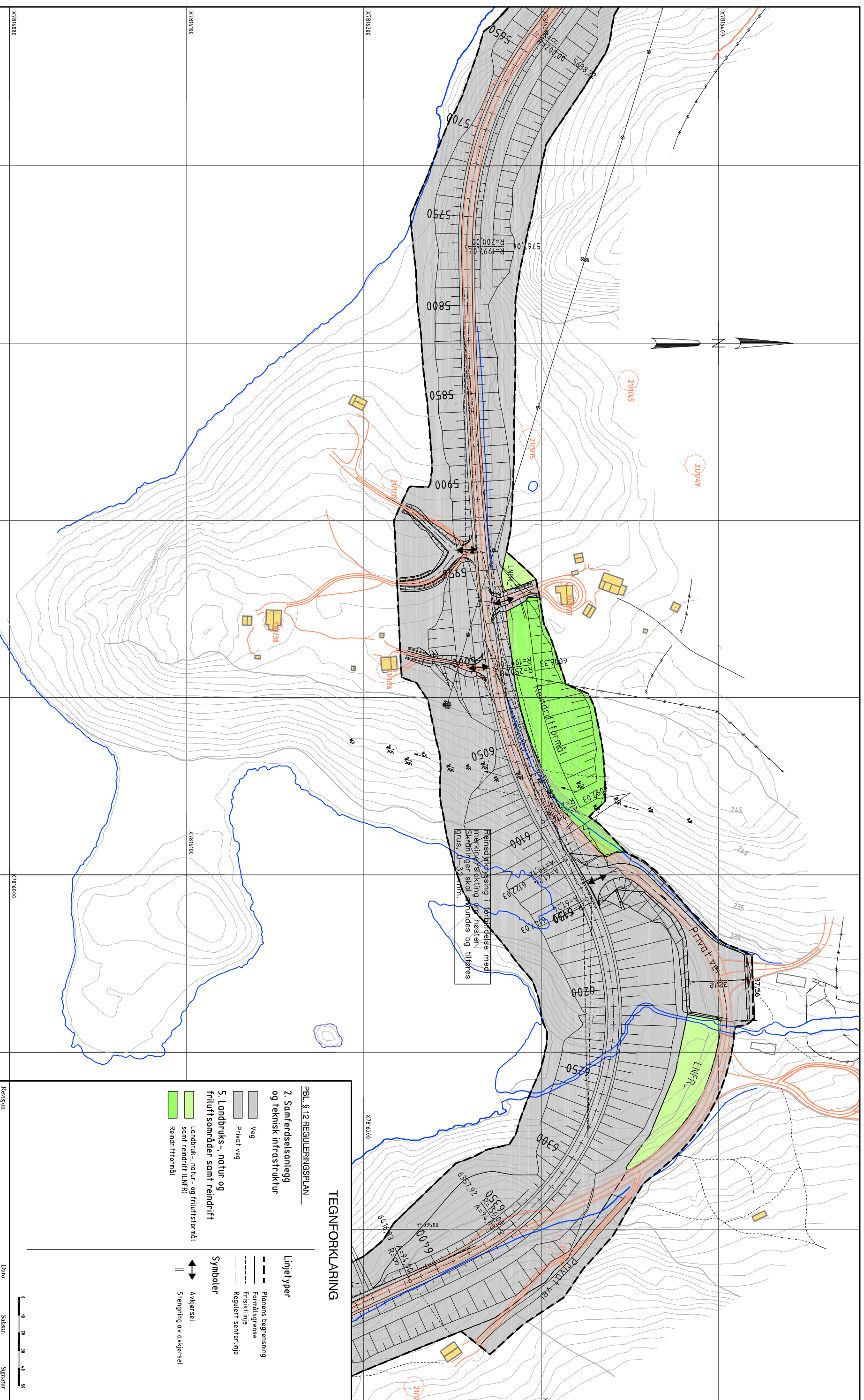
-  Planens begrensning
-  Formålsgrense
-  Friskiktlinje
-  Regulert sentertlinje

Symboler

-  Avkjørsel
-  Stengning av avkjørsel



Revisjon	Dato	Saksnr.	Signatur
A. Endret formål annen veggavnn til privat veg	22.08.2011		lineah
Helårsveg over Ifjordfjellet			
Forslag til reguleringsplan:			
Fv 98 Hp 2 Skadjetavri, km 4,8 - km 7,1			
Saksbehandling i følge plan- og bygningsloven	Dato	Saksnr.	Signatur
Kunngjøring av oppsett av planarbeidet	mars 2009		
Offentlig ettersyn	januar 2011		
Profr. 2009/00088/00002			
Lebesby			
Kollefjord			
			Saksbehandler
			Maria Heide
			12/11/2011
			87



TEGNFORKLARING

PBL § 12 REGULERINGSPLAN

2. Samferdselsanlegg og teknisk infrastruktur

- Veg
- Privat veg

5. Landbruks-, natur- og friluftsområder samt reindrift

- Landbruks-, natur- og friluftsområde
- samt reindrift (LNFR)
- Reindriftsområde

Linjetyper

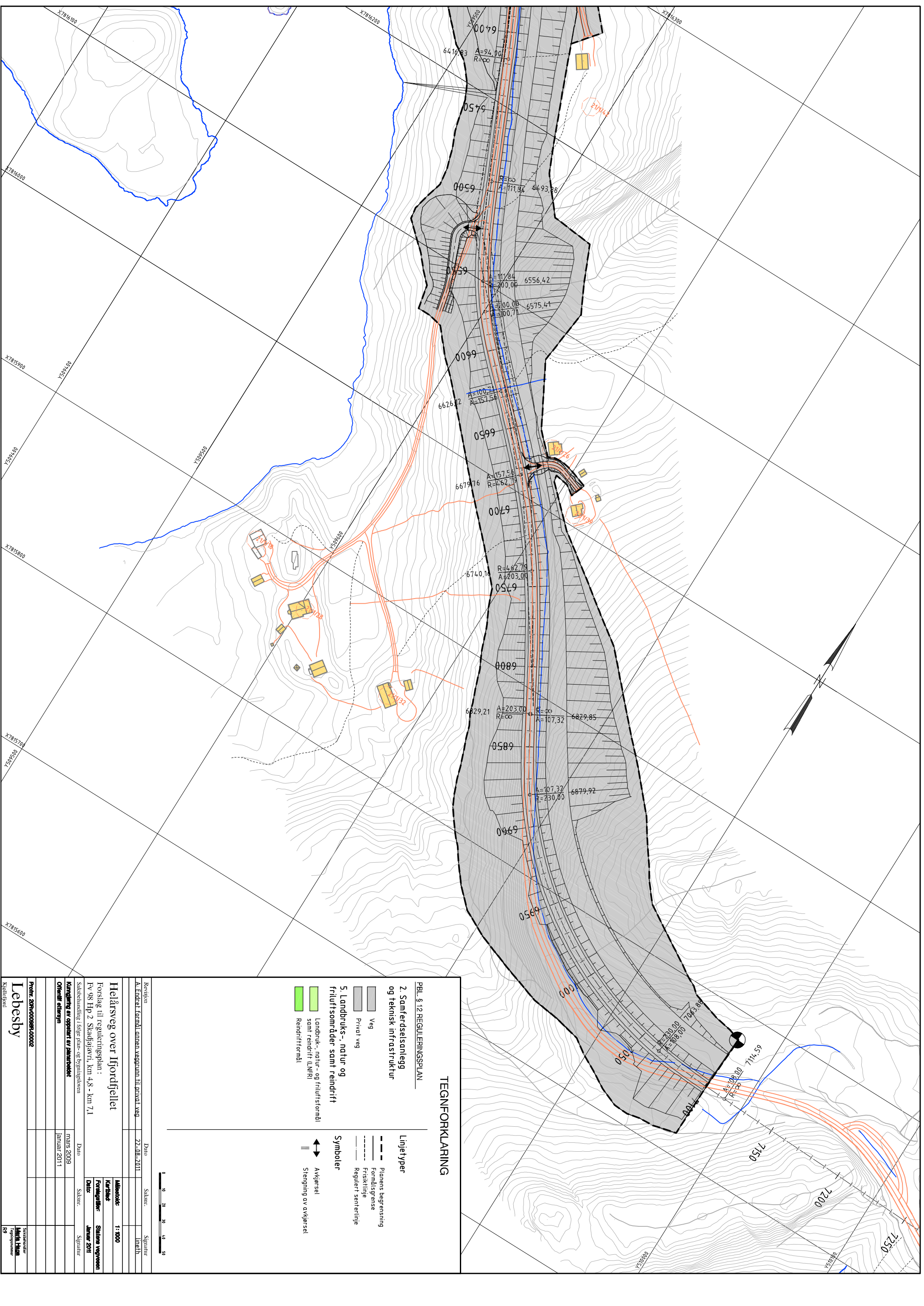
- Planens begrensning
- Formidelsgrænse
- Fristikning
- Regulert sønerlinje

Symboler

- Avkjørsel
- Stengning av avkjørsel




Revisjon	Dato	Saksnr.	Signatur
A. Endret formål, annen vegtype, til privat veg	22.08.2011		Lineb
Helårsveg over Ifordfjellet			
Forslag til reguleringsplan:			
Fv 98 Hp 2 Skadglavh, km 4,8 - km 7,1			
Saksbehandling i følge plan- og bygningsloven	Dato	Saksnr.	Signatur
Kunngjøring av oppstart av planprosedyr	mars 2009		
Offentlig ettersyn	Januar 2011		
Prosj. 20700000891.00002			
Lebesby			
Kullfjell			
Saksnummer	Maria Hågen		
	Oppgavesnr		
	RS		



TEGNFORKLARING

PBL § 12 REGULERINGSPLAN





2. Samferdselsanlegg og teknisk infrastruktur

-  Veg
-  Privat veg



5. Landbruks-, natur og friluftsområder samt reindrift

-  Landbruk-, natur- og friluftsområde
-  samt reindrift (LNFR)
-  Reindriftsområde

Linjetyper

-  Planens begrensning
-  Formidelsgrænse
-  Fristiklinge
-  Regulert senleringe

Symboler

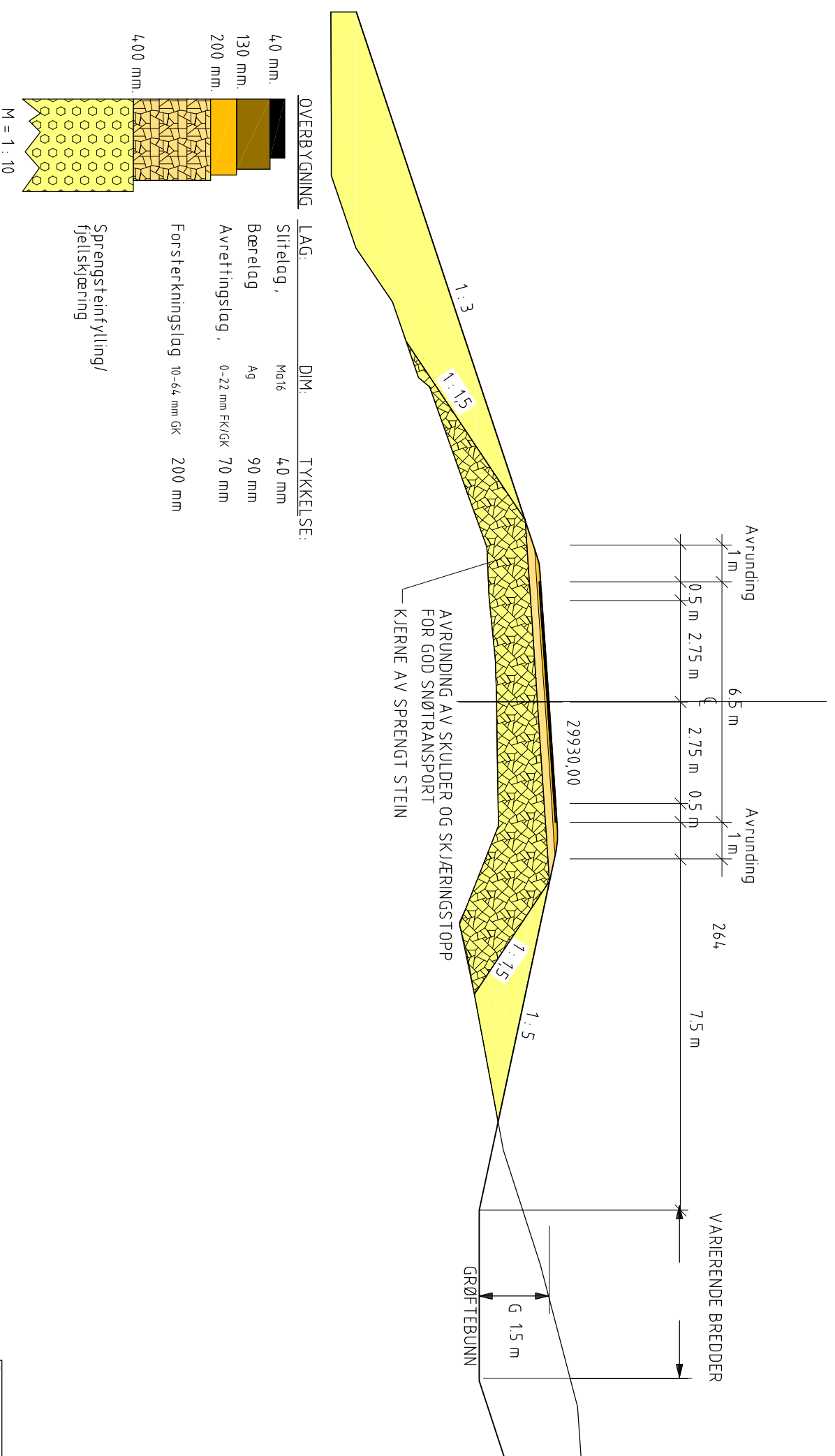
-  Avkjørsel
-  Stengning av avkjørsel



Revisjon	Dato	Signatur
A. Endret: formål, annen veggegn, til privat veg	22.08.2011	Lineb
Helårsveg over Ifjordfjellet		
Forslag til reguleringsplan:		
Fv 98 Hp 2 Skadgåvli, km 4,8 - km 7,1		
Saksbehandling i følge plan- og bygningsloven	Dato	Signatur
Kartlagt av oppsett av planområdet	mars 2009	
Offentlig etegyn	januar 2011	
Prosj. ZPM/000881/00002		
Lebesby	Statens vegvesen	Marita Håkonsen
Kullfjell		

NORMALPROFIL

M = 1 : 50



Revisjon	Dato	Saksnr.	Sjefutv.

Helårsveg over Ifjordfjellet

Forslag til reguleringsplan :
Fv 98 Hp 2 Skaddjåvri, km 4,8 - km 7,1

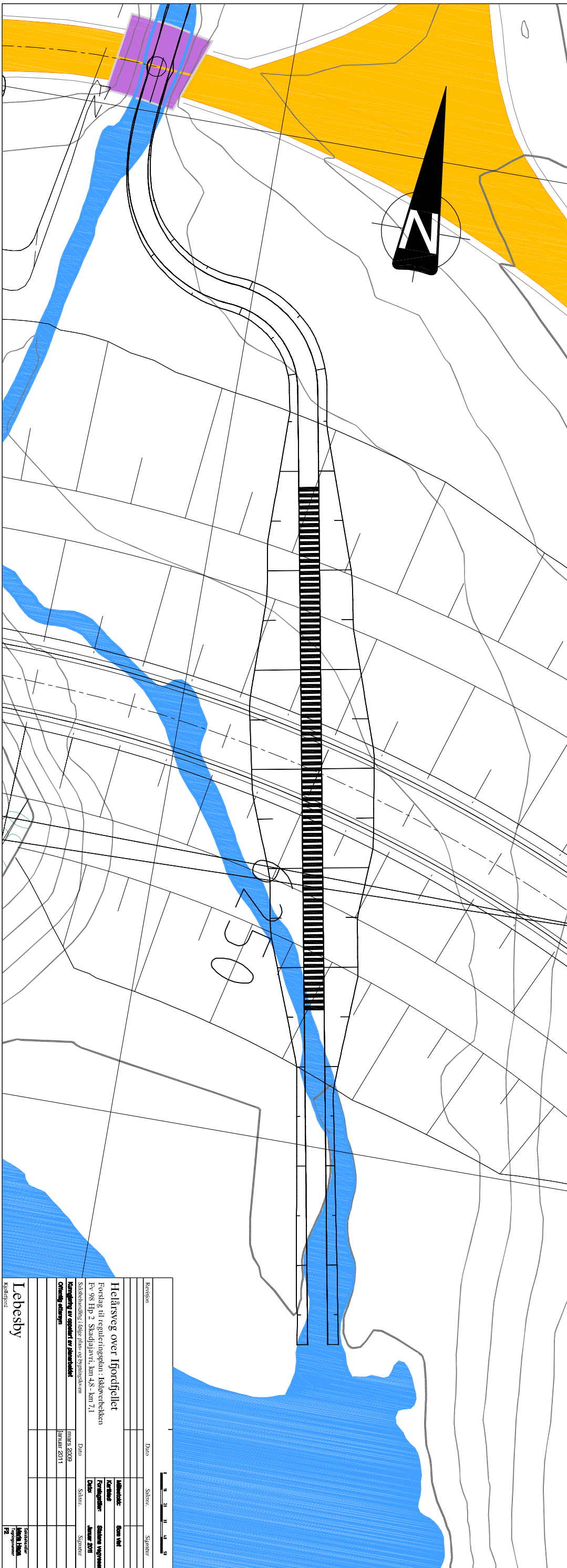
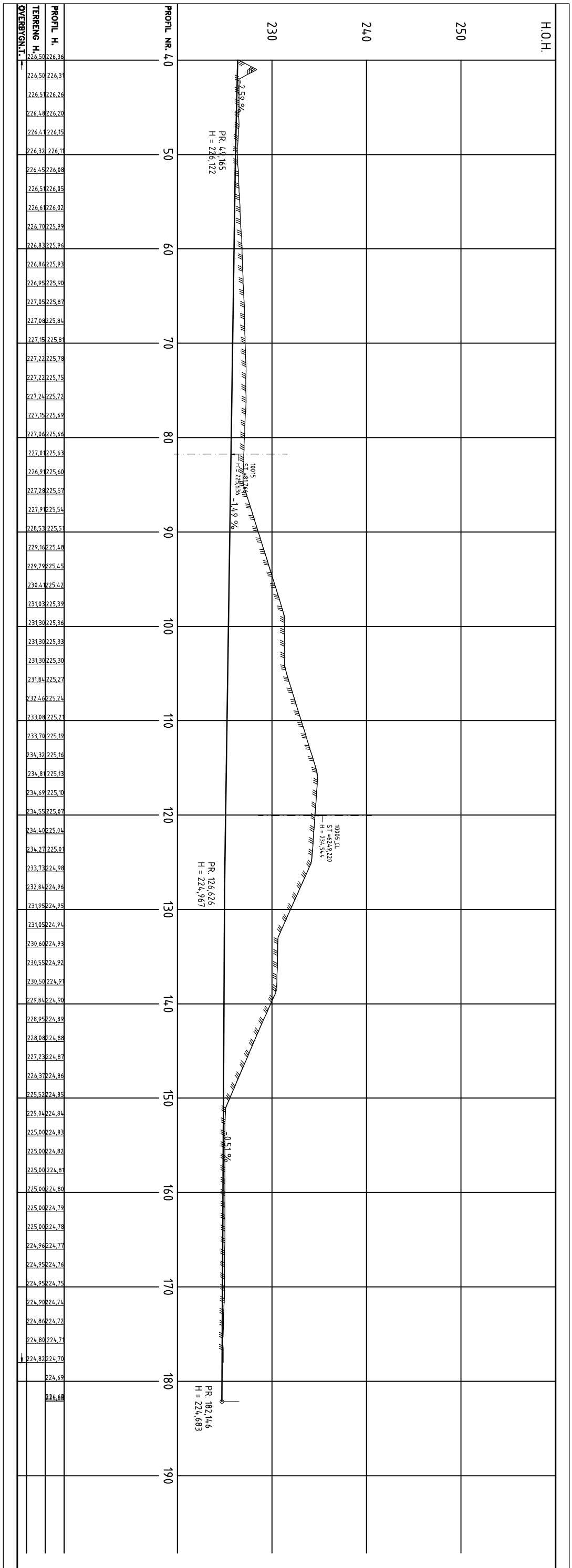
Saksbehandler	Dato	Saksnr.	Sjefutv.
Knutting er oppstart av planarbeid	Mars 2009		
Offentlig ettersyn	Februar 2011		

Lebesby

Kjøleford

Saksbehandler
Mette M. Hagen

Prosjektleder
P



Helårsveg over Ifjordfjellet
 Forslag til reguleringsplan: Isdovsbeckken
 Fv 98 Hp 2, Skudsjåvri, km 48 - km 71
 Saksbehandling / Dato: plan- og reguleringskontoret / 11. januar 2011

Utarbeidet av: MBR'S 2009
Opprulling av oppsett av planene: 11. januar 2011

Lebesby
 Kallingsnes