

Heidi Hansen**Fra:** Ingvild Fjellstad [ingvild.fjellstad@salmar.no]**Sendt:** 28. februar 2013 14:14**Til:** Postmottak**Kopi:** Stine Akselsen**Emne:** SPAM: SalMar Nord AS: Søknad kom dispensasjon fra kommunens arealplan

Hei,

Sender som avtalt søknad om dispensasjon for etablering av akvakulturanlegg på lokalitet Hovdenakken i Eidsfjord.

Hører fra deg Stine angående møtet vi snakket om.

Med vennlig hilsen
SalMar Nord AS

Ingvild Fjellstad
Controller

Tlf: 971 96 115
E-post: if@salmar.no

Beskrivelse: Beskrivelse: jobb



Dokid 13002102 (13/214-1)
SØKNAD OM DISPENSASJON FRA
AREALPLANEN - AKVAKULTURANLEGG PÅ
KVITNAKKEN

Lebesby kommune Postmottak	
13/214-1	174/13
28 FEB 2013	
Akkontant: UUB	Arkivert: 258
Avdeling: UUB	Saksbehandler: STAK
Kontroll:	Godkjent:

28.02.2013



SalMar Nord AS
Sjøgata 39
9300 FINNSNES

Finnsnes 28.2.2013

Lebesby Kommune
Postboks 38
9790 KJØLLEFJORD

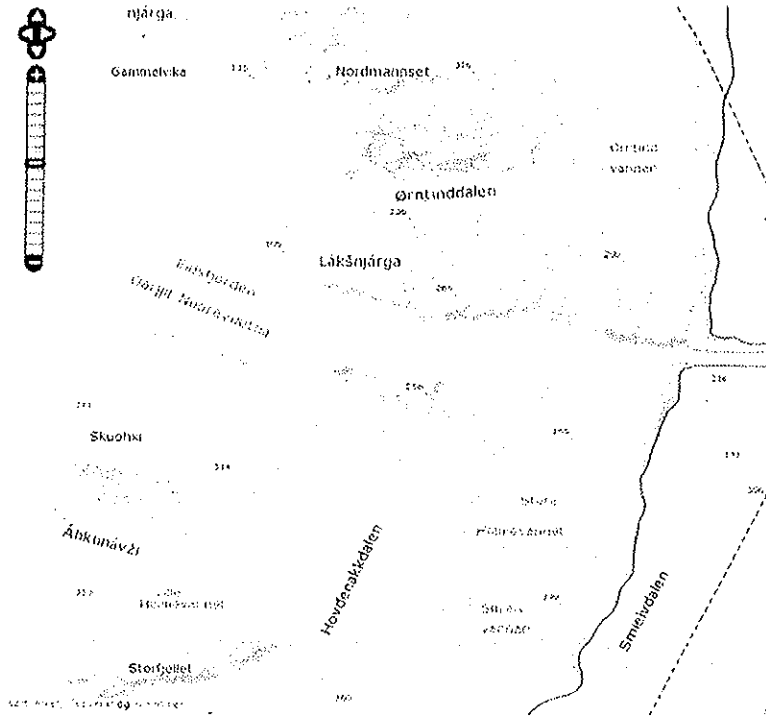
Søknad om dispensasjon for etablering av anlegg for akvakultur (laks, ørret og regnbueørret) på lokalitet Hovdenakken i Eidsfjord – Lebesby kommune.

SalMar Nord søker dispensasjon fra kommuneplanens arealdel for å etablere et akvakulturanlegg for oppdrett av laks ved Hovdenakken i Eidsfjord. Se kart 1 som viser plassering av anlegget.

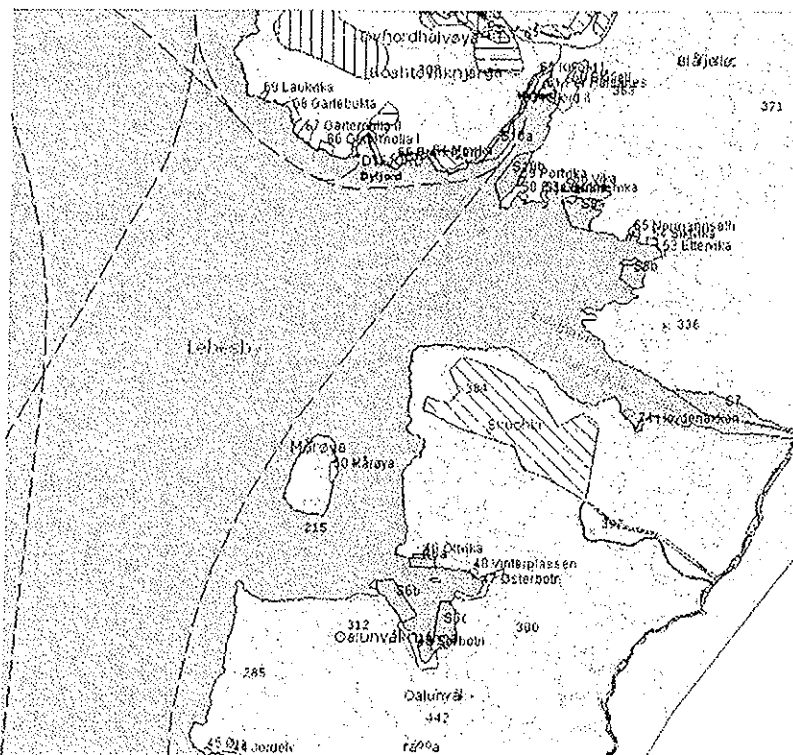
Før SalMar Nord kan starte den generelle søknadsprosessen er det krav i Tildelingsforskriften om å få innvilget dispensasjon fra kommunens arealdel, om at området kan søkes på til akvakulturvirksomhet. Kart nr. 2 viser anleggets plassering i forhold til kommunens arealplan. Ut fra arealplanen er ikke dette området spesielt definert.

SALMAR NORD AS

7266 KVERVA – TELEFON 72 44 79 00
BANKGIRO 1503.23.88237
FORETAKSREGISTRET NO 951 661 198 MVA



Kart nr. 1. Plassering av anlegg – markert som rektangulært område ved Hovdenakken.



Kart nr. 2. Utsnitt fra gjeldende arealplan til Lebesby kommune. Inntegnet rød sirkel viser planlagt plassering av anlegget.

SALMAR NORD AS

7266 KVERVA – TELEFON 72 44 79 00
 BANKGIRO 1503.23.88237
 FORETAKSREGISTRET NO 951 661 198 MVA

Kort beskrivelse av SalMar

SalMar ASA er verdens fjerde største oppdretter av atlantisk laks og verdens største på økologisk laks. SalMar Nord AS er datterselskap til SalMar ASA og innehar 23 konsesjoner for produksjon av laks. Selskapet har som mål å gjøre Nord-Norge til en ledende region i produksjon og foredling av laks. *SalMar vil at den industrielle verdiskapningen skal komme regionen til gode, og Nord-Norge er et godt område for videre vekst, gjennom ideelle klimatiske og biologiske vilkår for oppdrett.* I mars 2012 kjøpte SalMar opp 10 konsesjoner i Laksefjorden i Finnmark. Disse eies og drives av SalMar Nord, og SalMar har opprettet et eget driftsselskap SalMar Finnmark AS. SalMar Nord har 75 fast ansatte fordelt på flere kommuner fra Andøy i sør til Gamvik i nord.

Dagens situasjon

I området hvor det søkes dispensasjon har SalMar Nord fra før en lokalitet ved navn Bondejorda (lokalitetsnummer 13143). Dette er en lokalitet hvor det er gode forhold for produksjon av laks, og vi ønsker derfor å etablere flere lokaliteter i området. Det omsøkte areal er ikke avsatt til akvakultur, men det kan gis tillatelse for dette dersom planmyndighetene samtykker.

Nærmeste lokalsamfunn er Lebesby, Kjøllefjord, Skjånes og Mehamn. Oppdrett er en distriktsnæring som er med på å skaffe arbeidsplasser og opprettholde bosetting i distrikts-Norge. Vi har 16 faste ansatte i SalMar Finnmark, hvor nesten samtlige er fra Lebesby, Gamvik og Nordkapp kommune. 6 av disse er ansatt etter oppkjøpet i Finnmark. I tillegg til de faste ansatte er det også et gitt antall vikarer i engasjement til enhver tid.

Fremtidig situasjon med ringvirkninger

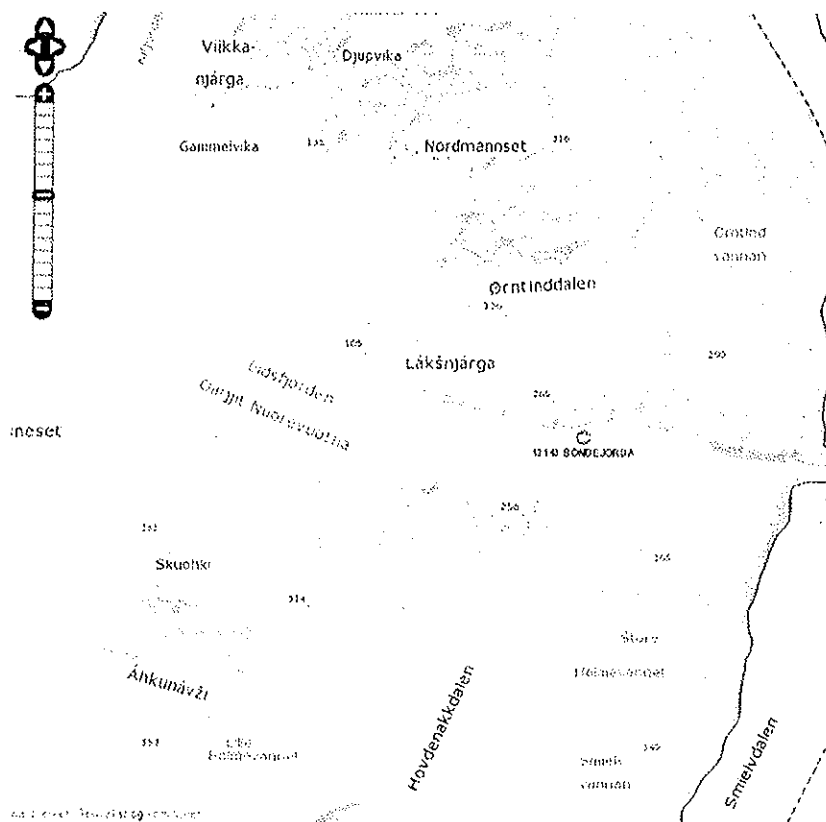
Eidsfjord er av SalMar Nord vurdert som et eget driftsområde bestående av 2-3 lokaliteter. Det er stor avstand til andre kommersielle aktører (inkludert oss selv), noe som gjør mulig smittepress lavt. SalMar Nord vil drifte med en generasjon laks i perioder opp mot 2 år hvor det vil være en påfølgende brakkleggingsperiode på minimum 2 måneder. Dette slik at miljøet rundt skal kunne restitueres før neste utsett.

Bakgrunnen for søknaden er som nevnt at SalMar Nord ønsker å drive fram en generasjon av laks i et gitt område. Hvis SalMar Nord får tillatelse til å produsere matfisk på Hovdenakken vil vi unngå en flytting fra Bondejorda og sør til Mårøyfjord sommer 2013. Da kan deler av fisken som i dag står på Bondejorda heller flyttes til Hovdenakken. Dette er meget gunstig både med tanke på fiskevelferd og produksjon. I tillegg vil brakkleggingstiden på Mårøyfjord bli lengre, noe som er gunstig for restitusjon av lokaliteten. Mattilsynet er også informert om planene og ser positivt på dette med tanke på fiskevelferden, i tillegg til at

SALMAR NORD AS

7266 KVERVA – TELEFON 72 44 79 00
BANKGIRO 1503.23.88237
FORETAKSREGISTRET NO 951 661 198 MVA

brakkleggingstiden på Mårøyfjord blir lengre. Se kart nr. 3 som viser godkjente lokaliteter som ligger innenfor en radius på 5 km fra Hovdenakken. Som nevnt er Bondejorda nærmeste lokalitet ca. 2,2 km mot nordøst.



Kart nr. 3. Viser godkjente lokaliteter i nærområdet. Nærmeste lokalitet er Bondejorda som også driftes av SalMar Nord AS.

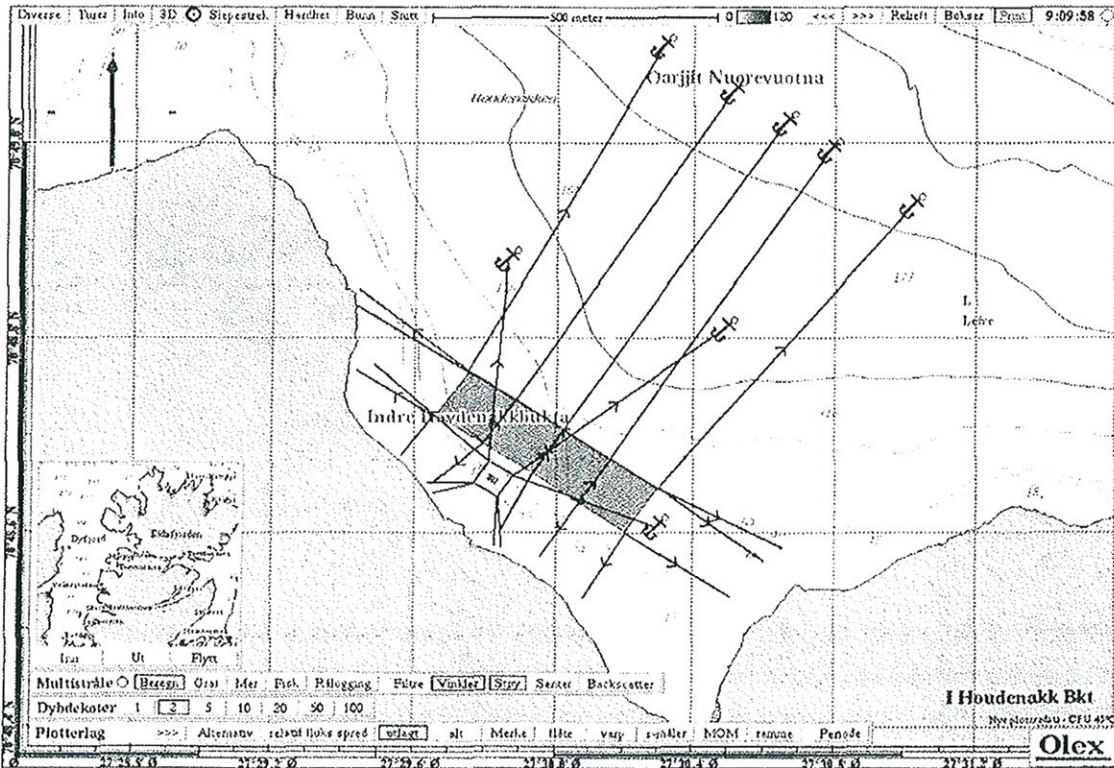
Et driftsområde er av SalMar Nord definert som et gitt område, f.eks. Eidsfjord, hvor det er mulig å produsere fram en generasjon matfisk uten å måtte flytte fisken over store områder under produksjonen. Slik situasjonen er i Laksefjorden i dag har vi tre lokaliteter i tre ulike fjordsystemer. Vi ønsker å videreutvikle eksisterende driftsområder, men samtidig se på nye. Et driftsområde med 2-3 lokaliteter vil generere 10 – 15 faste helårs arbeidsplasser. Dette medfører behov for leie av landbase og kaianlegg lokalt. I dag leier SalMar Nord disse fasilitetene i Eidsfjord og har planer om betydelig oppgradering av vei ned til landbasen og kaianlegg. I tillegg kan det bli aktuelt med oppføring av driftsbygninger, lager etc. til bruk på landbasen. Lokal leverandørindustri sikrer rask leveranse og er ønskelig å benytte så langt det lar seg gjøre. SalMar Nord AS ønsker å utvide produksjonen av matfisk i Laksefjorden og doubler årets utsett av smolt i fjorden, noe som igjen øker behovet for nye og gode lokaliteter.

SALMAR NORD AS

7266 KVERVA – TELEFON 72 44 79 00
BANKGIRO 1503.23.88237
FORETAKSREGISTRET NO 951 661 198 MVA

Kartlegging av området – miljøundersøkelser

Effektiv og miljøvennlig oppdrett av laks krever i dag lokaliteter med en høy bæreevne. SalMar holder i disse dager på å kartlegge området med omfattende strømmålinger og bunnundersøkelse, og vi har all grunn til å tro at området er godt egnet til produksjon av laks. Lokaliteten Bondejorda ligger som nevnt også i Eidsfjord og her er meget gode miljømessige forhold. Kart nr. 4 viser inntegnet anlegg med fortøyninger. Ramma er 400 meter lang og 100 meter bred.



Kart nr. 5. Ramme og flåte med fortøyning

Drift

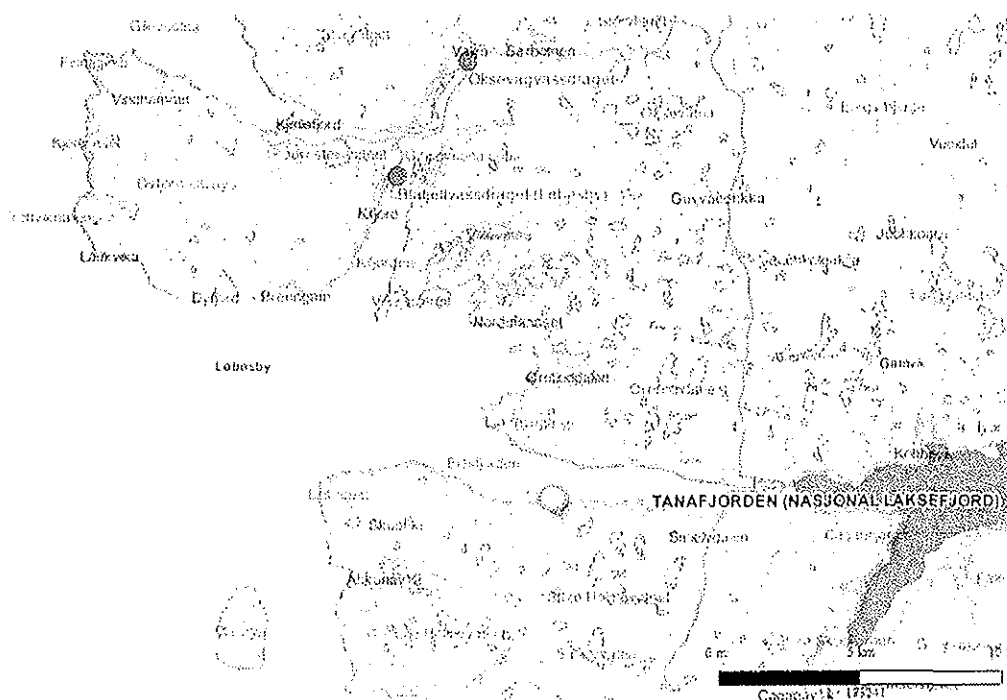
Utarbeidede beredskapsplaner og et omfattende kvalitetssystem ligger til grunn for driften av ethvert oppdrettsanlegg. SalMar Nord har et velfungerende kvalitets- og avvikssystem som kan gis innsyn i om ønskelig. I tillegg til dette er det et offentlig regelverk som er strengt regulert og som alle oppdrettsselskap plikter å forholde seg til.

Fortøyninger, poser og merder er meget godt dimensjonerte, noe som skal hindre uønskede hendelser. Området er vurdert som svært godt egnet med hensyn til vind- og værforhold. Støy fra anlegget er i dagens drift ikke noe problem og SalMar Nord følger gitte retningslinjer med tanke på støynivå. Aggregater på flåter er plassert i egne støykabinett. Vi gjennomfører jevnlig vernerunder hvor støy blir målt og tiltak iverksettes dersom det viser seg at nivåene er over anbefalt grense.

SALMAR NORD AS

7266 KVIERVA – TELEFON 72 44 79 00
BANKGIRO 1503.23.88237
FORETAKSREGISTRET NO 951 661 198 MVA

Det er ingen lakseførende vassdrag innen 5 km fra Hovdenakken. Nærmeste lakseførende vassdrag er Blåfjellvassdraget, ca. 10 km mot nord vest. Se kart nr. 5.



Kart nr. 5. Lakseførende vassdrag.

SalMar Nord AS søker med dette om dispensasjon fra Kommuneplanen, slik at vi kan starte den generelle søknadsprosessen om etablering av akvakulturanlegg ved Hovdenakken. Ber om rask saksbehandling da SalMar Nord er avhengig av denne nye lokaliteten for å slippe å flytte fisk fra Bondejorda til Mårøyfjord sommeren / høsten 2013.

Ved spørsmål vedrørende søknaden vennligst ta kontakt med undertegnede.

Med vennlig hilsen

SalMar Nord AS

Ingvild Fjellstad
Ingvild Fjellstad

**SALMAR
NORD**

Gjøvik, 9392 Stonglandseidet

Biologisk Controller

SALMAR NORD AS



7266 KVERVA – TELEFON 72 44 79 00

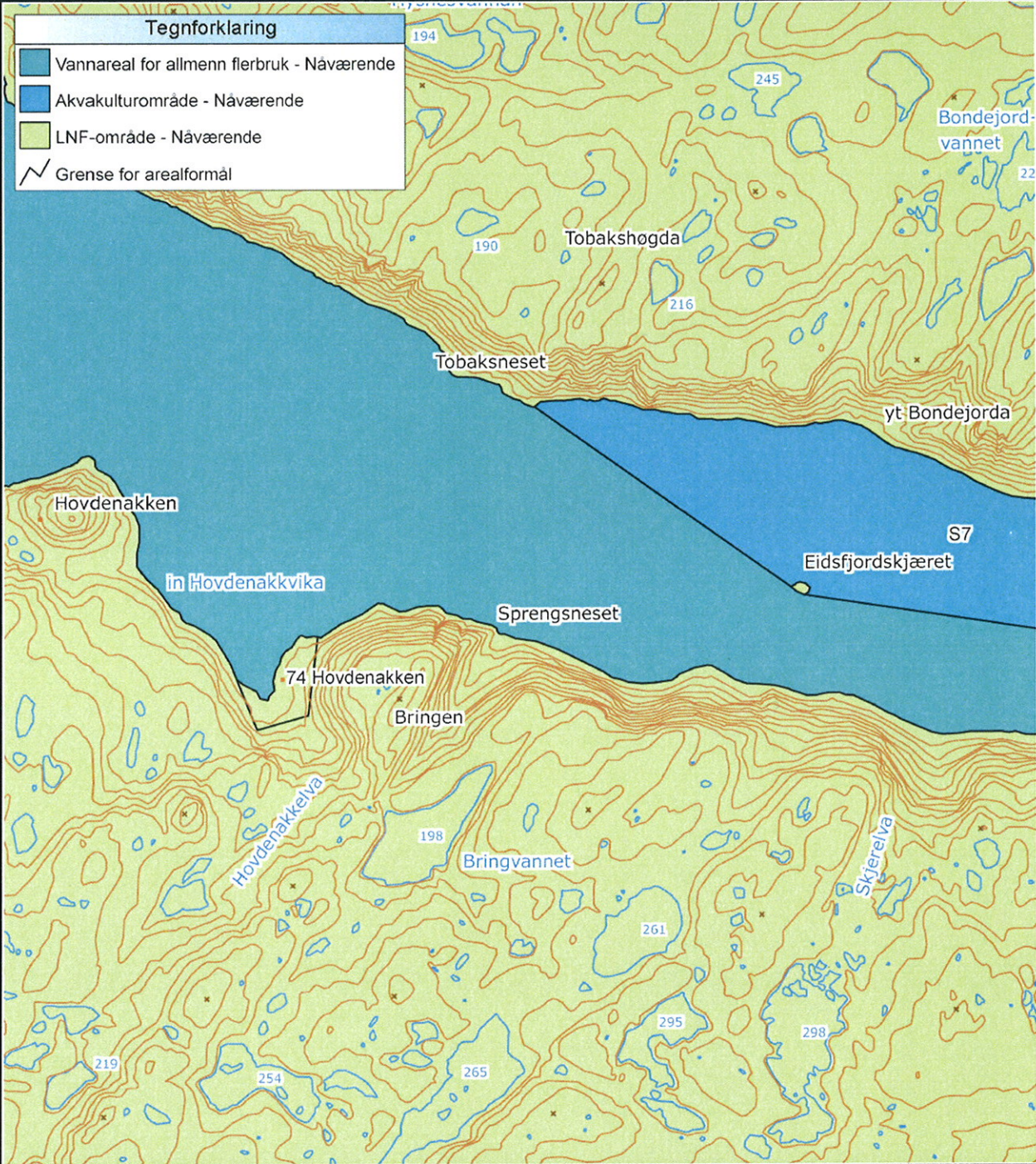
BANKGIRO 1503.23.88237

FORETAKSREGISTRET NO 951 661 198 MVA

UTSNITT KOMMUNEPLAN

1/3

	SITUASJONSKART					
	Eiendom:	Gnr: 0	Bnr: 0	Fnr: 0		Snr: 0
	Adresse:					
Hj.haver/Fester:						
LEBESBY KOMMUNE	Dato: 13/3-2013 Sign:				Målestokk 1:30000	



Det tas forbehold om at det kan forekomme feil på kartet, bla. gjelder dette eiendomsgrenser, ledninger/kabler, kummer m.m. som i forbindelse med prosjektering/anleggsarbeid må undersøkes nærmere.

Bestemmelser knyttet til områder for særskilt bruk og vern av sjø og vassdrag.

Følgende bestemmelser gjelder vern av vassdrag:

Det er i kommunen ikke tillatt arbeid eller tiltak som nevnt i plan- og bygningslovens §§ 81, 86a, 86b og 93 samt fradeling til slike formål innenfor en avstand av 25 meter fra strandlinjen målt i horisontalplanet ved gjennomsnittlig flom vannstand.

(Plan- og bygningsloven § 20-4 annet ledd, bokstav a).

For vernede sjøområder gjelder bestemmelser gitt i vernevedtak. Kfr. beskrivelse av områder vernet etter Naturvernloven.

Det er i kommuneplanen avsatt områder som er tenkt disponert til fiskeoppdrettsanlegg. tillatelse til etablering av slike anlegg reguleres av annet lovverk.

Det er videre på plankartet avmerket viktig gyteområde for torsk og låssettingsplasser for fiskesteng.

RULLERING AV KYSTSONEPLANEN

(plan vedtatt i kommunestyret 18.12.2008 PS 72/08)

Bruk og vern av vassdrag og sjøområder - PBL § 20-4, nr. 5.

Tradisjonelt har sjøarealene i kommunen vært flerbruksområder for fiske, ferdsel og rekreasjon. Fra 2000 har oppdrettsnæringen etablert seg i kystsonen, men konfliktene mellom de ulike interessene i kystsonen er fortsatt små.

Med bakgrunn i *Plan- og bygningsloven (Pbl) § 20-4, nr.5*: «Områder for særskilt bruk eller vern av sjø og vassdrag, herunder ferdsel-, fiske-, akvakultur-, natur- og friluftsområder hver for seg eller i kombinasjon med en eller flere av de nevnte brukskategorier» er det i kystsoneplanen avsatt områder til:

Akvakulturområder

For å drive oppdrett av fisk og skalldyr kreves det tillatelse i medhold av **LOV 2005-06-17 nr 79: Lov om akvakultur (akvakulturloven)**.

Departementet kan i forskrift gi nærmere bestemmelser om tildeling av akvakulturtilatelse, herunder om krav til søknad og kriterier for innvilgelse av søknad.

På plankartet er det avsatt båndlagte områder for akvakulturformål. Planen omfatter både områder hvor det er tildelt konsesjoner for oppdrett av laks og ørret, områder der det er gitt tillatelser for oppdrett av torsk samt områder som er lagt ut til etablering av ny akvakulturvirksomhet. I planen er det ikke markert hvilke arter som skal kunne inngå i de ulike akvakulturområdene. *Plan- og bygningsloven* hjemler ikke slik differensiering.

Akvakulturområder er planlagt ut fra følgende kriterier;

- *Områder og lokaliteter hvor det har vært oppdrettsaktivitet i inneværende planperiode*
- *Områder og lokaliteter anbefalt i "Egnethetsanalyse for oppdrett i Lebesby kommune"*
- *Særlig interessante områder etter anbefaling fra næringsaktørene.*
- *Annen bruk av området*
- *Gyteområder for villfisk*

Retningslinjeområder

Gyteområder for torsk.

Det bør ikke tillates virksomhet som kan virke negativt inn på gyteområdene for torsk.