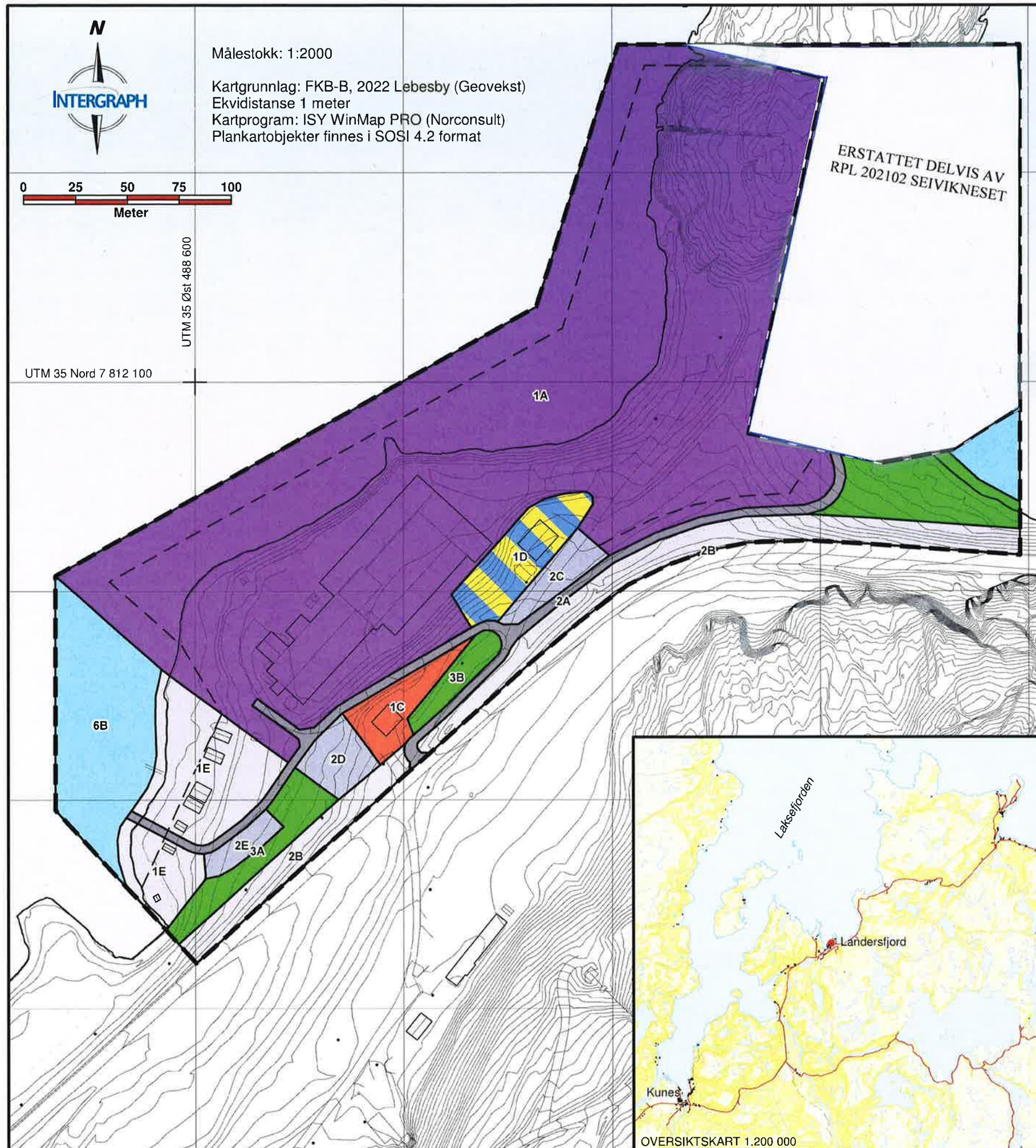












REGULERINGSPLAN 2022-39 LANDERSFJORD

Detaljregulering etter Plan- og bygningsloven § 12-3
Reguleringsformål etter Plan- og bygningsloven § 12-5

PLANKART



Tegnforklaring

	Industriområde (1340)
	Energianlegg (1510)
	Bolig-/kontorområde (1802)
	Naustområde (1589)
	Vei (2010)
	Annet veiareal (2019)
	Parkering (2082)
	Grøntområde (3001)
	Havneområde i sjø (6220)
	Plangrense
	Formålsgrense
	Byggegrense

Saksbehandling etter plan- og bygningsloven:

Saksreferanse: 09/1086

• Vedtatt planoppstart:	06.11.2006
• Kunngjøring om oppstart:	19.02.2010
• Fastsatt planprogram:	31.05.2010
• Utarbeiding av planutkast avsluttet:	24.09.2010
• Behandling av planutkast i Formannskapet:	06.10.2010
• Offentlig ettersyn i perioden 15.10.2010 til:	01.12.2010
• Planvedtak (Lebesby kommunestyre PS 1/11):	22.02.2011